







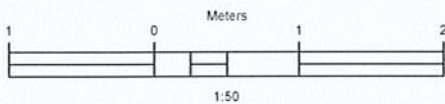
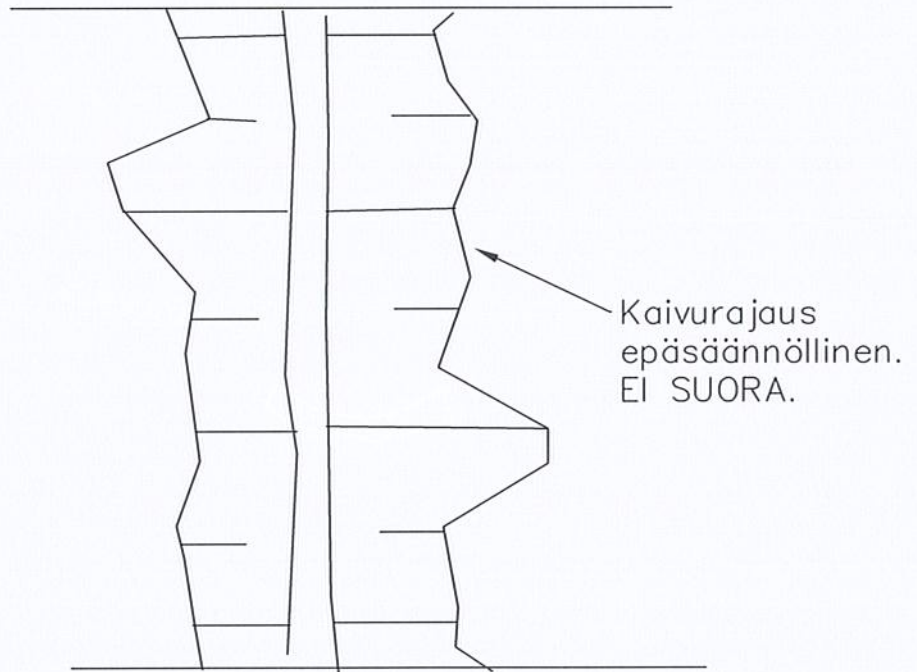
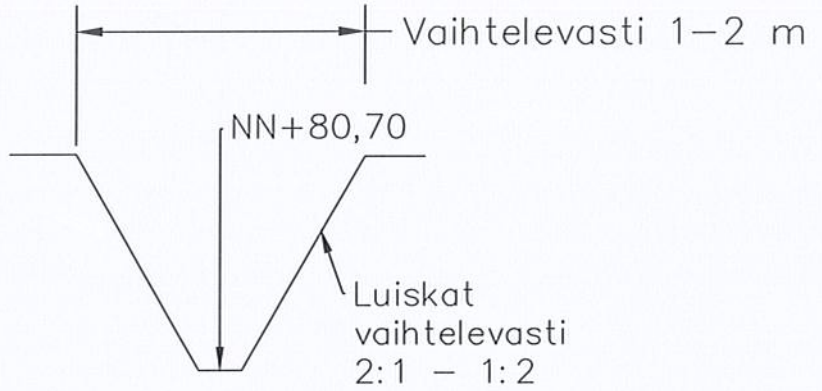


- Kosteikko 
- Yhdysoja 
- Syvä uoma 
- Hajotusojat 
- Salaojan purkuoja 
- Allikko 
- Venevalkama 
- Keinopesä 
- Ilmaversoissaareke 
- Ei merkittävää niittoa 
- Pensaikon raivaus 
- Suojavyöhyke 
- Laidun 
- Läjitysalue
- Kulkuväylä 
- Suojeltavan lajin suoja-alue 

Pohjakartta (c) MML2019

|   |  |                   |                                   |                    |
|---|--|-------------------|-----------------------------------|--------------------|
| Työn nimi, kunta<br>Ansionjärven kunnostus<br>Hausjärvi | Suunnittelija<br>Ympäristötekniikan<br>insinööritoimisto Jami Aho /<br>DI Jami Aho |                   | Piirustuksen sisältö<br>Selitteet | Kork.järj.<br>NN+m |
| Vanajavesikeskus  | Tark.<br>Jami Aho  | Pvm.<br>5/30/2019 | Piirustuksen nro, Tnro<br>00-00   |                    |

MHW 82,83  
MW 82,23  
MNW 81,92



|   |  |   |                                 |
|---|--|---|---------------------------------|
| Työn nimi, kunta<br>Ansionjärven kunnostus<br>Hausjärvi | Suunnittelija<br>Ympäristötekniikan<br>insinööritoimisto Jami Aho /<br>DI Jami Aho | Piirustuksen sisältö<br>Tyyppi- ja<br>Yhdysoja<br>Salaojan purku- ja<br>Hajotusojasto | Kork.järj.<br>NN+m              |
| Vanajavesikeskus  | Tark.<br>Jami Aho  | Pvm.<br>5/30/2019   | Piirustuksen nro, Tnro<br>00-01 |

MHW 82,83

MW 82,23

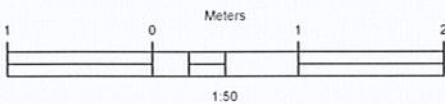
MNW 81,92

Vaihtelevasti 7-10 m

Vaihtelevasti  
NN+80,20-  
80,50 m

Luiskat  
vaihtelevasti  
2:1 - 1:2

Kaivurajaus  
epäsäännöllinen.  
EI SUORA.



Työn nimi, kunta  
Ansionjärven kunnostus  
Hausjärvi

Suunnittelija  
Ympäristötekniikan  
insinööritoimisto Jami Aho /  
DI Jami Aho

Piirustuksen sisältö  
Tyyppi- ja syväpiirustus  
Syvät uomat

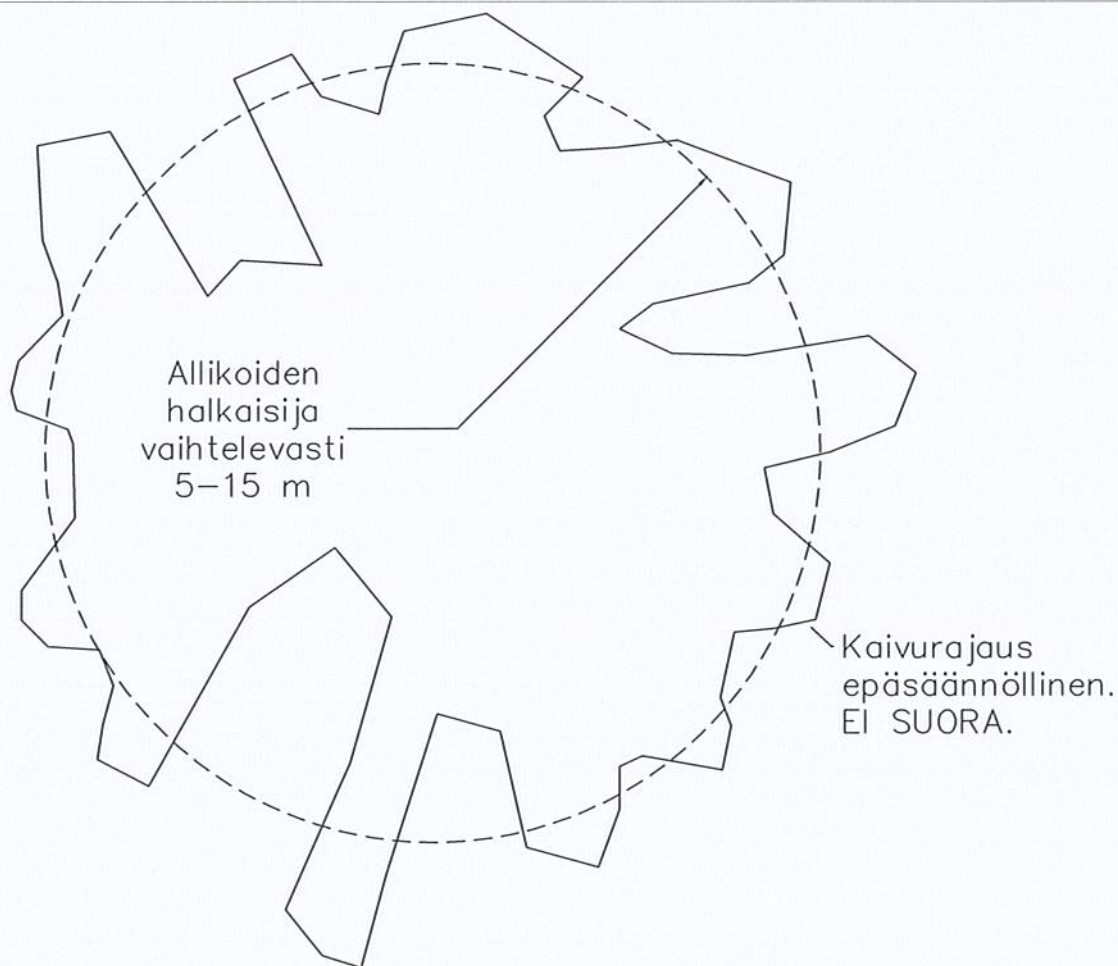
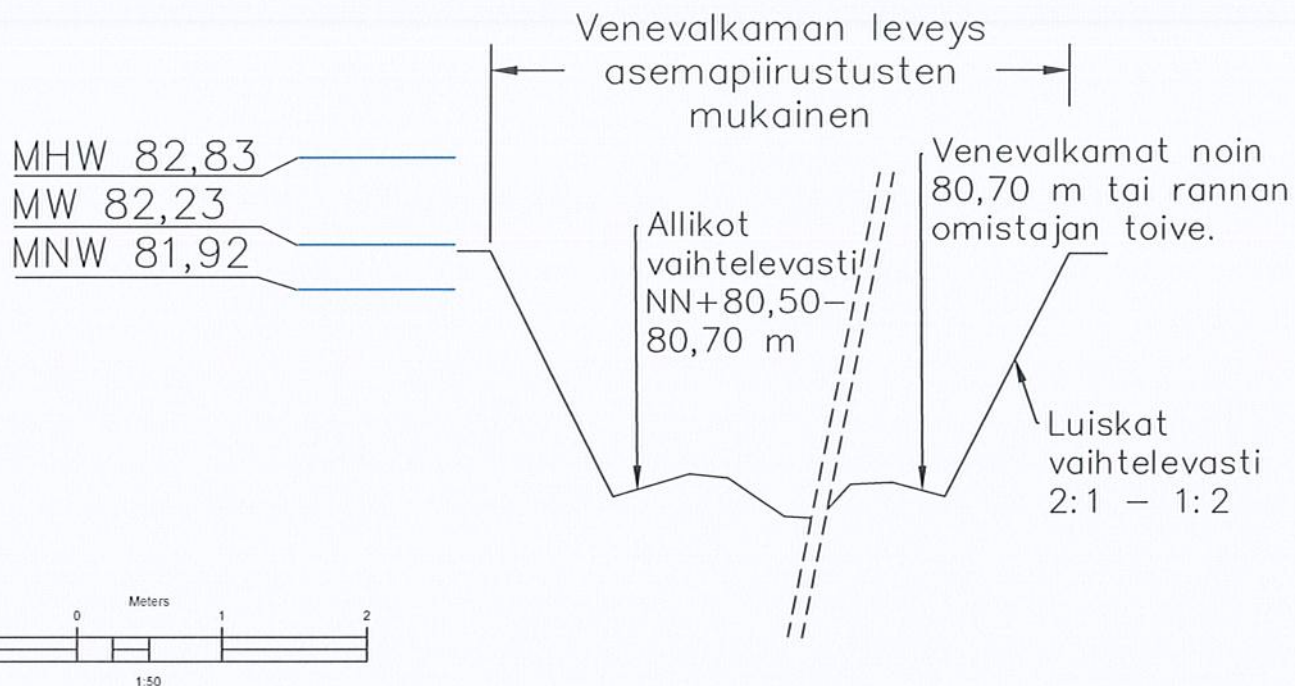
Kork.järj.  
NN+m

Vanajavesikeskus

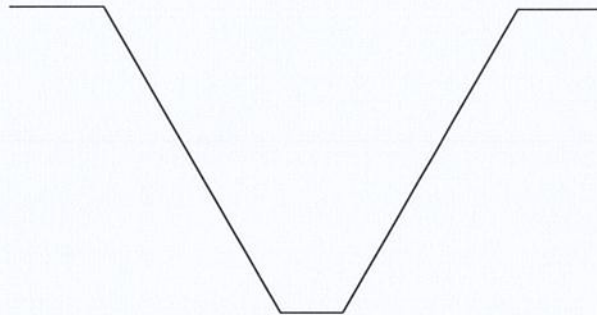
Tark.  
Jami Aho

Pvm.  
5/30/2019

Piirustuksen nro, Tnro  
00-02



|  |   |  |                                 |
|--|---|--|---------------------------------|
| Työn nimi, kunta<br><b>Ansionjärven kunnostus</b><br>Hausjärvi | Suunnittelija<br><b>Ympäristötekniikan</b><br>insinööritoimisto Jami Aho /<br>DI Jami Aho | Piirustuksen sisältö<br><b>Tyypipiirustus</b><br>Venevalkamat<br>Allikot | Kork.järj.<br><b>NN+m</b>       |
| <b>Vanajavesikeskus</b>  | Tark.<br>Jami Aho   | Pvm.<br>5/30/2019  | Piirustuksen nro, Tnro<br>00–03 |



|   |  |   |                                 |
|---|--|---|---------------------------------|
| Työn nimi, kunta<br>Ansionjärven kunnostus<br>Hausjärvi | Suunnittelija<br>Ympäristötekniikan<br>insinööritoimisto Jami Aho /<br>DI Jami Aho | Piirustuksen sisältö<br>Tyypipiirustus<br>Pohjakynnys | Kork.järj.<br>NN+m              |
| Vanajavesikeskus  | Tark.<br>Jami Aho  | Pvm.<br>5/30/2019                                     | Piirustuksen nro, Tnro<br>00-04 |



|   |  |  |  |                                |  |                                 |  |
|---|--|--|--|--------------------------------|--|---------------------------------|--|
| Ilmakuva Bing   |  | Suunnittelija<br>Ympäristötekniikan<br>insinööritoimisto Jami Aho /<br>DI Jami Aho |  | Piirustuksen sisältö<br>TP 1-5 |  | Kork.järj.<br>NN+m              |  |
| Työn nimi, kunta<br>Ansionjärven kunnostus<br>Hausjärvi |  | Tark.<br>Jami Aho  |  | Pvm.<br>5/30/2019              |  | Piirustuksen nro, Tnro<br>01-01 |  |
| Vanajavesikeskus  |  |  |  |                                |  |                                 |  |



Ilmakuva Bing

|   |  |                                |                                 |
|---|--|--------------------------------|---------------------------------|
| Työn nimi, kunta<br>Ansionjärven kunnostus<br>Hausjärvi | Suunnittelija<br>Ympäristötekniikan<br>insinööritoimisto Jami Aho /<br>DI Jami Aho | Piirustuksen sisältö<br>TP 6-8 | Kork.järj.<br>NN+m              |
| Vanajavesikeskus  | Tark.<br>Jami Aho  | Pvm.<br>5/30/2019              | Piirustuksen nro, Tnro<br>01-02 |



Ilmakuva Bing

Työn nimi, kunta  
 Ansjonjärven kunnostus  
 Hausjärvi

Suunnittelija  
 Ympäristötekniikan  
 insinööritoimisto Jami Aho /  
 DI Jami Aho

Piirustuksen sisältö  
 TP 9-19

Kork.järj.  
 NN+m


Vanajavesikeskus

Tark.  
 Jami Aho

Pvm.  
 5/30/2019

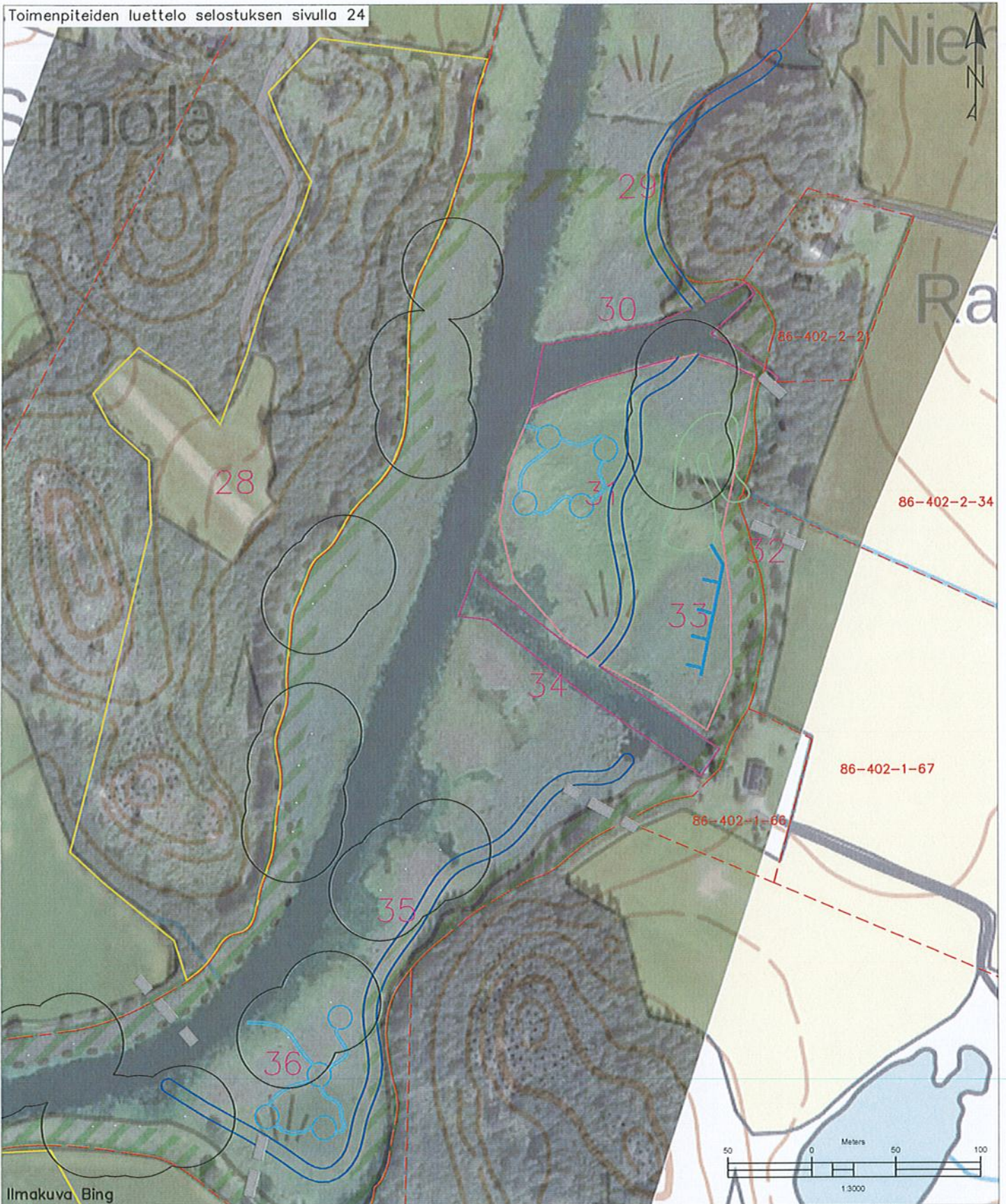
Piirustuksen nro, Tnro  
 01-03



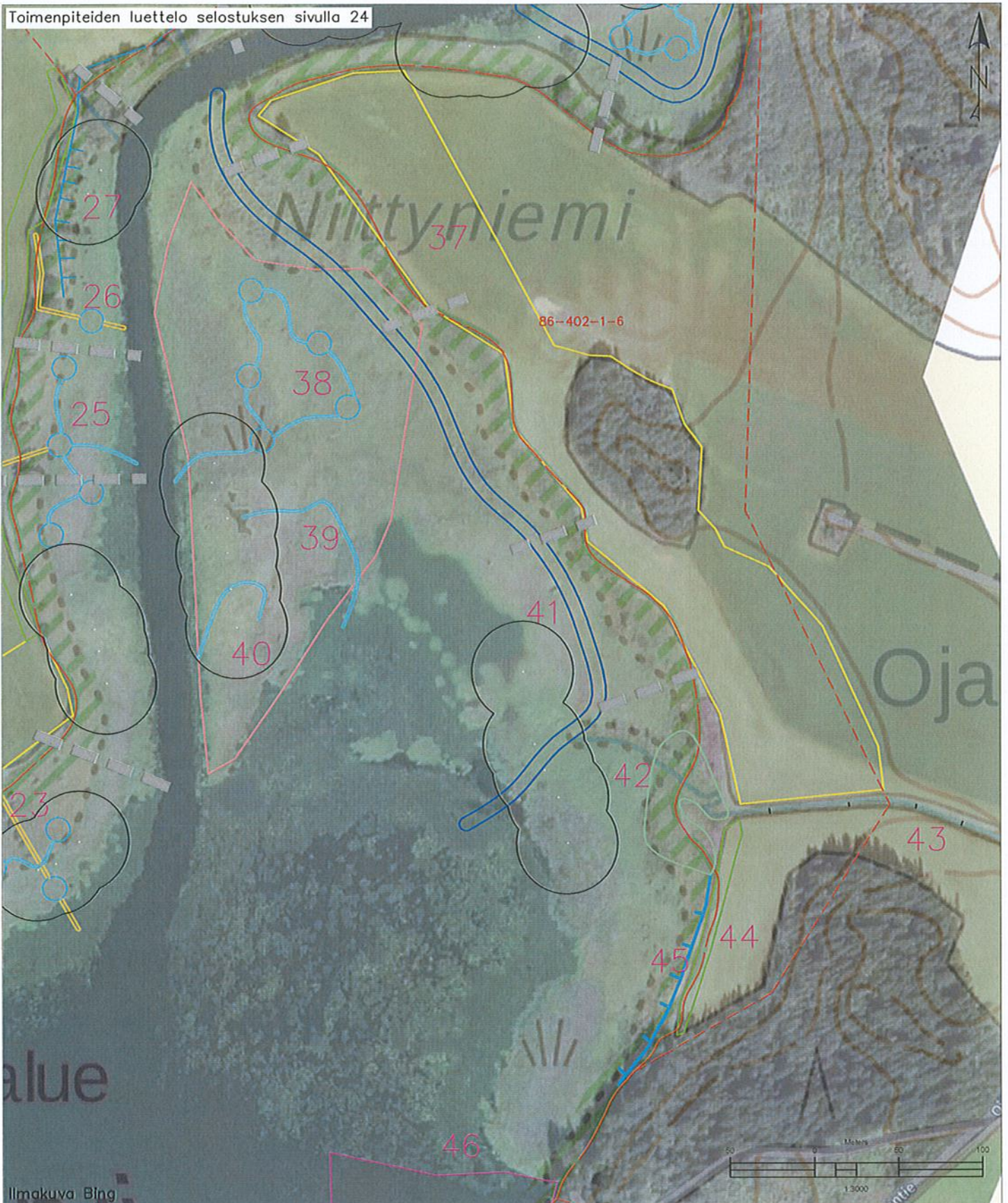


Ilmakuva Bing

|  |   |   |  |
|--|---|---|--|
| <p>Työn nimi, kunta<br/>                 Ansionjärven kunnostus<br/>                 Hausjärvi</p> | <p>Suunnittelija<br/>                 Ympäristötekniikan<br/>                 insinööritoimisto Jami Aho /<br/>                 DI Jami Aho</p> | <p>Piirustuksen sisältö<br/>                 TP 20-27</p> | <p>Kork.järj.<br/>                 NN+m</p>              |
| <p>Vanajavesikeskus</p>  | <p>Tark.<br/>                 Jami Aho</p>  | <p>Pvm.<br/>                 5/30/2019</p>                | <p>Piirustuksen nro, Tnro<br/>                 01-04</p> |

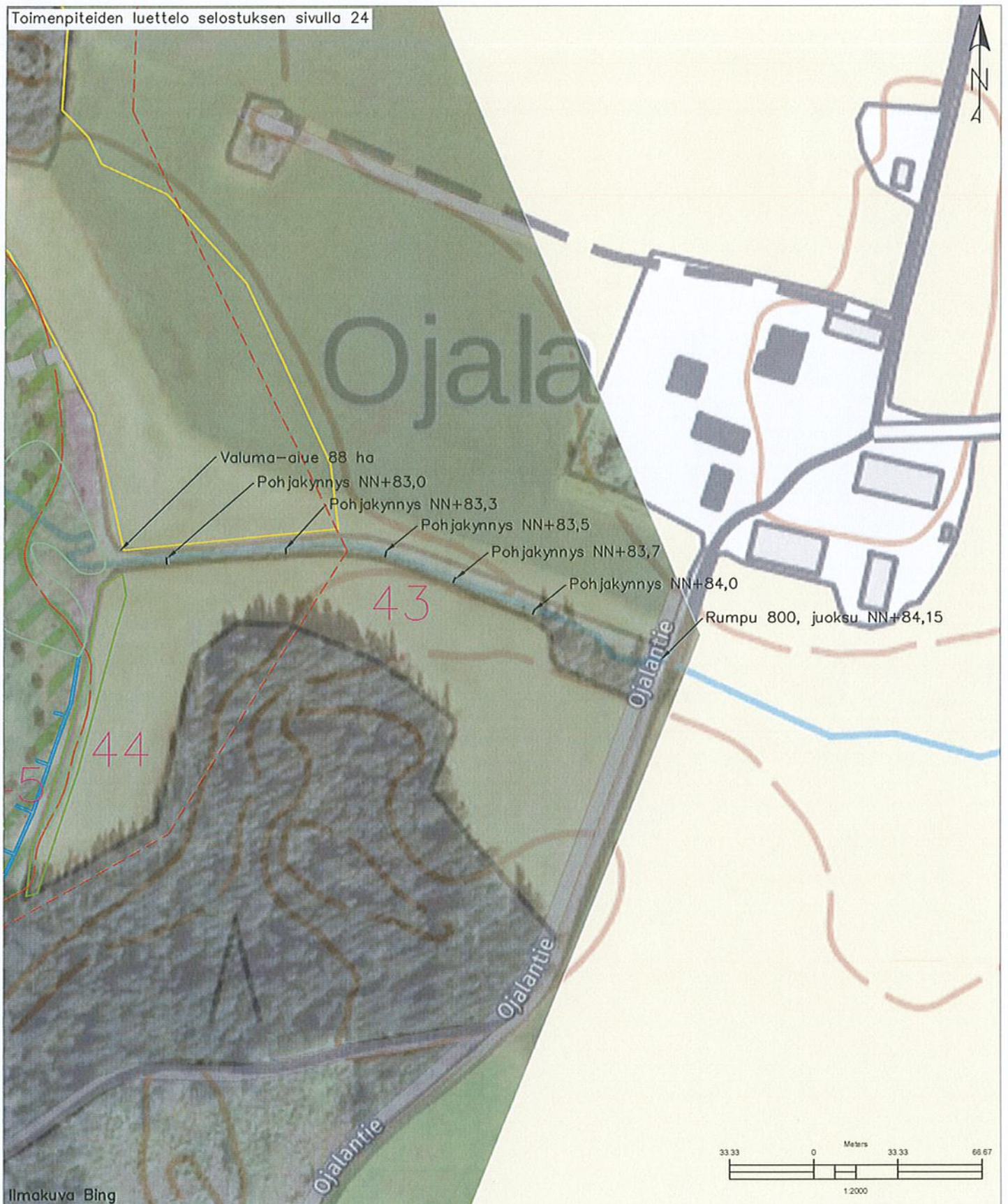


|   |  |  |  |                                  |  |                                 |  |
|---|--|--|--|----------------------------------|--|---------------------------------|--|
| Ilmakuva Bing   |  | Suunnittelija<br>Ympäristötekniikan<br>insinööritoimisto Jami Aho /<br>DI Jami Aho |  | Piirustuksen sisältö<br>TP 28-36 |  | Kork.järj.<br>NN+m              |  |
| Työn nimi, kunta<br>Ansionjärven kunnostus<br>Hausjärvi |  | Tark.<br>Jami Aho  |  | Pvm.<br>5/30/2019                |  | Piirustuksen nro, Tnro<br>01-05 |  |
| Vanajavesikeskus  |  |  |  |                                  |  |                                 |  |

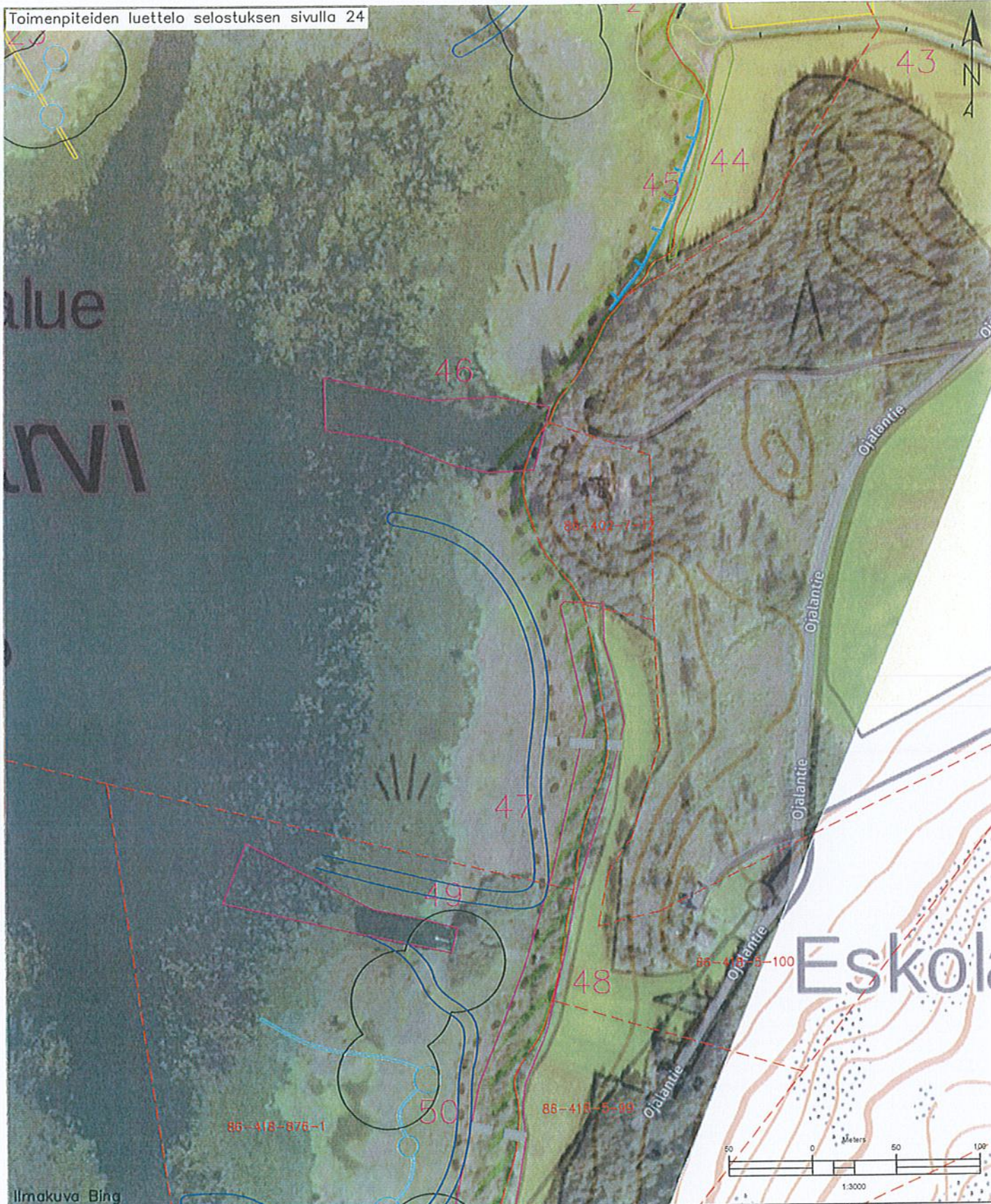


Ilmakuva Bing

|   |  |                   |                                  |                    |
|---|--|-------------------|----------------------------------|--------------------|
| Työn nimi, kunta<br>Ansionjärven kunnostus<br>Hausjärvi | Suunnittelija<br>Ympäristötekniikan<br>insinööritoimisto Jami Aho /<br>DI Jami Aho |                   | Piirustuksen sisältö<br>TP 37-45 | Kork.järj.<br>NN+m |
| Vanajavesikeskus  | Tark.<br>Jami Aho  | Pvm.<br>5/30/2019 | Piirustuksen nro, Tnro<br>01-06  |                    |



|   |  |                               |                                 |
|---|--|-------------------------------|---------------------------------|
| Työn nimi, kunta<br>Ansionjärven kunnostus<br>Hausjärvi | Suunnittelija<br>Ympäristötekniikan<br>insinööritoimisto Jami Aho /<br>DI Jami Aho | Piirustuksen sisältö<br>TP 43 | Kork.järj.<br>NN+m              |
| Vanajavesikeskus  | Tark.<br>Jami Aho  | Pvm.<br>5/30/2019             | Piirustuksen nro, Tnro<br>01-07 |



Ilmakuva Bing

Työn nimi, kunta  
Ansionjärven kunnostus  
Hausjärvi

Suunnittelija  
Ympäristötekniikan  
insinööritoimisto Jami Aho /  
DI Jami Aho

Piirustuksen sisältö  
TP 46-49

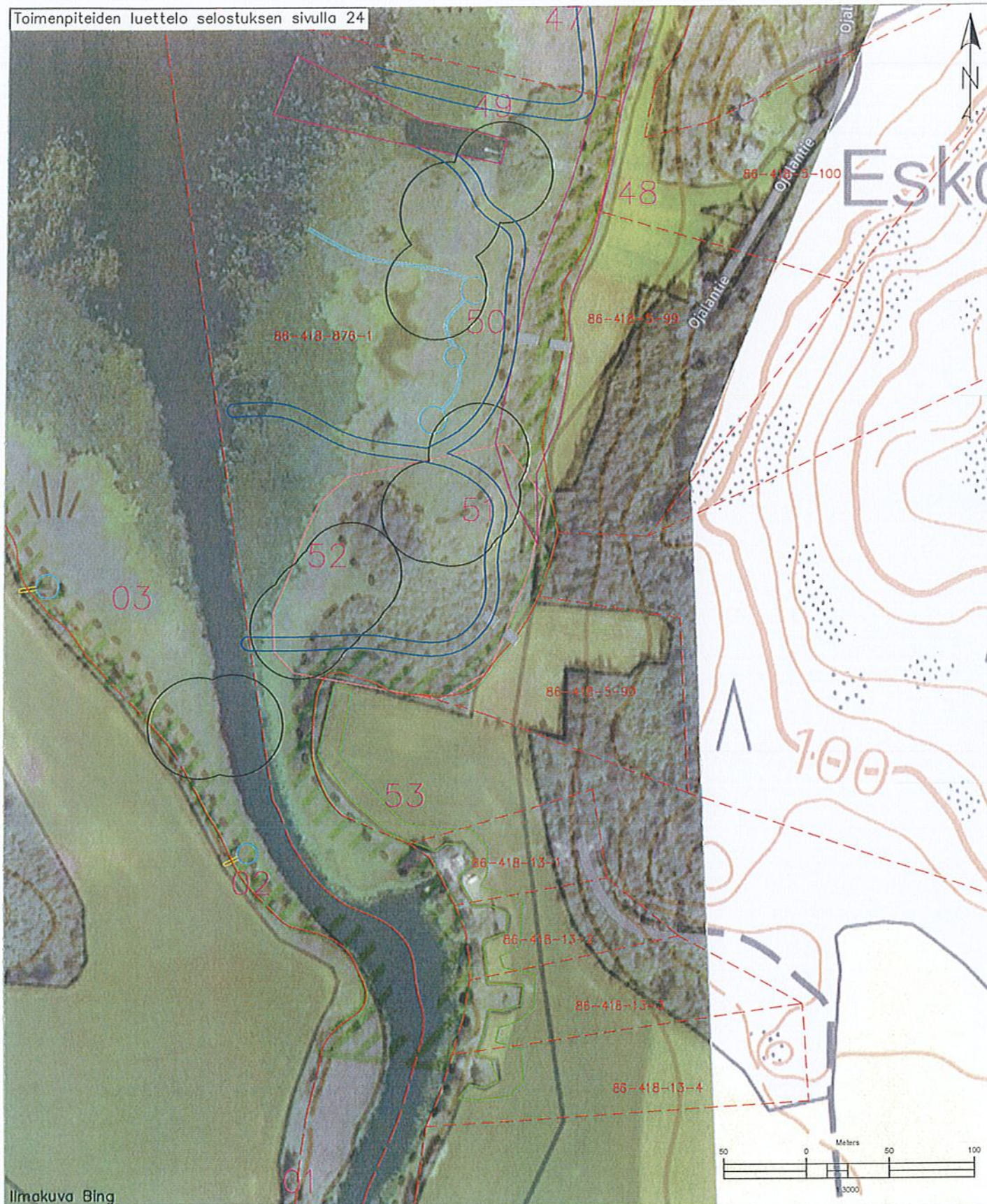
Kork.järj.  
NN+m

Vana javesikeskus

Tark.  
Jami Aho

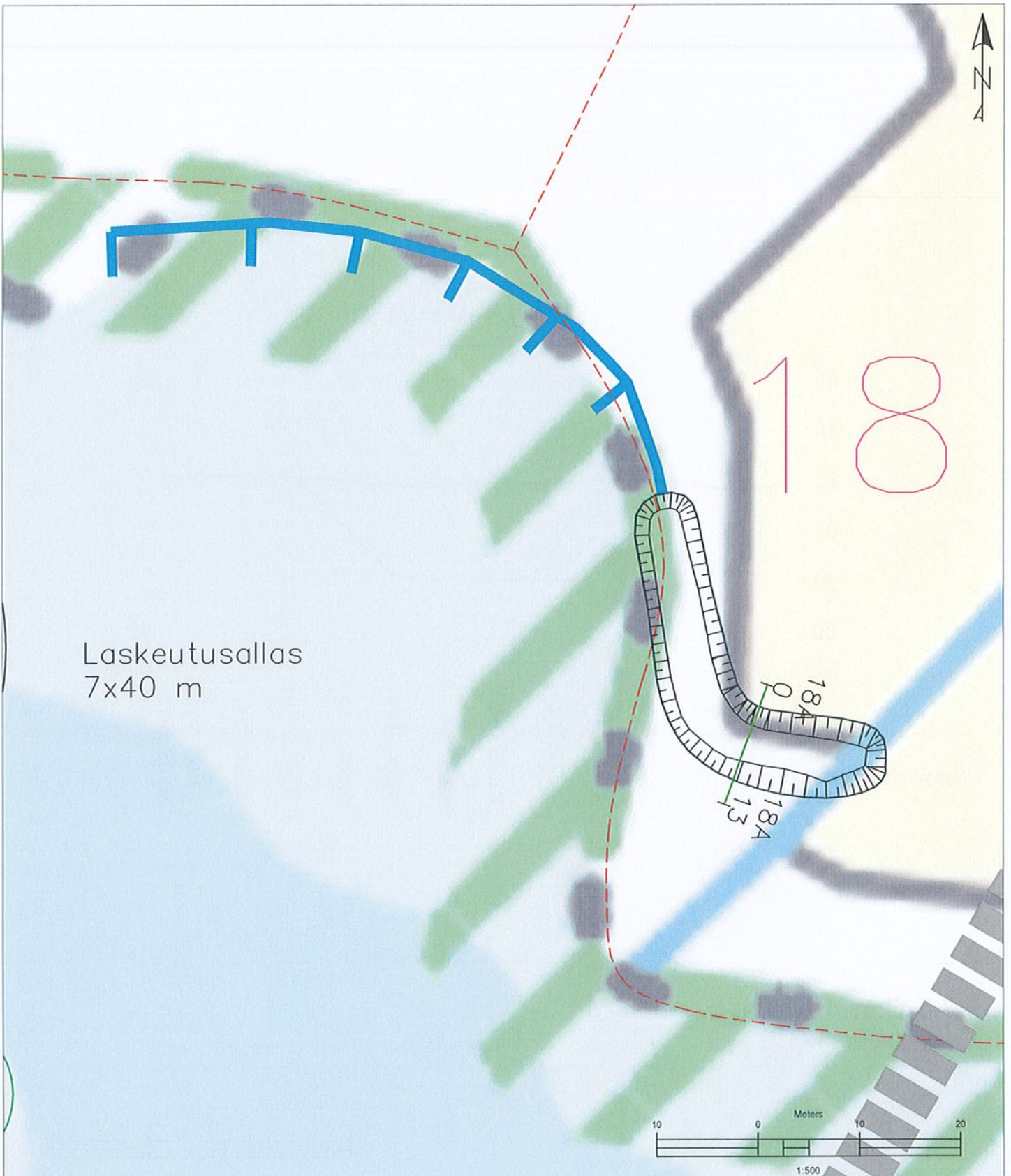
Pvm.  
30.5.2019

Piirustuksen nro, Tnro  
01-08



Ilmakuva Bing

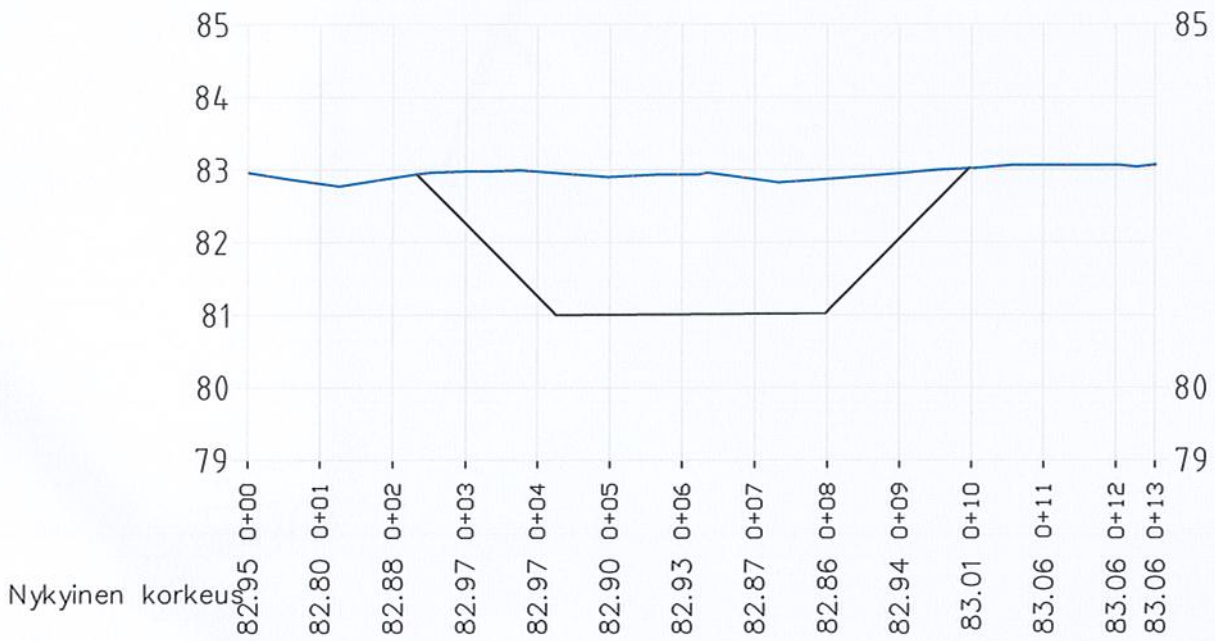
|  |  |                                  |                                 |
|--|--|----------------------------------|---------------------------------|
| Työn nimi, kunta<br>Ansonjärven kunnostus<br>Hausjärvi | Suunnittelija<br>Ympäristötekniikan<br>insinööritoimisto Jami Aho /<br>DI Jami Aho | Piirustuksen sisältö<br>TP 50-53 | Kork.järj.<br>NN+m              |
| Vanajavesikeskus                                       | Tark.<br>Jami Aho  | Pvm.<br>30.5.2019                | Piirustuksen nro, Tnro<br>01-09 |



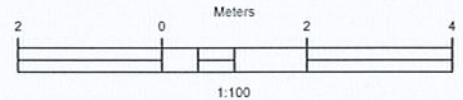
Ilmakuva Bing, pohjakartta MML2018

|   |  |   |                                 |
|---|--|---|---------------------------------|
| Työn nimi, kunta<br>Ansionjärven kunnostus<br>Hausjärvi | Suunnittelija<br>Ympäristötekniikan<br>insinööritoimisto Jami Aho /<br>DI Jami Aho | Piirustuksen sisältö<br>Toimenpide 18<br>laskeutusallasja<br>hajotusojasto.<br>Pohjapiirustus | Kork.järj.<br>NN+m              |
| Vanajavesikeskus  | Tark.<br>Jami Aho  | Pvm.<br>5/30/2019   | Piirustuksen nro, Tnro<br>02-01 |

Leikkaus 18A  
Pysty/vaaka=1/1



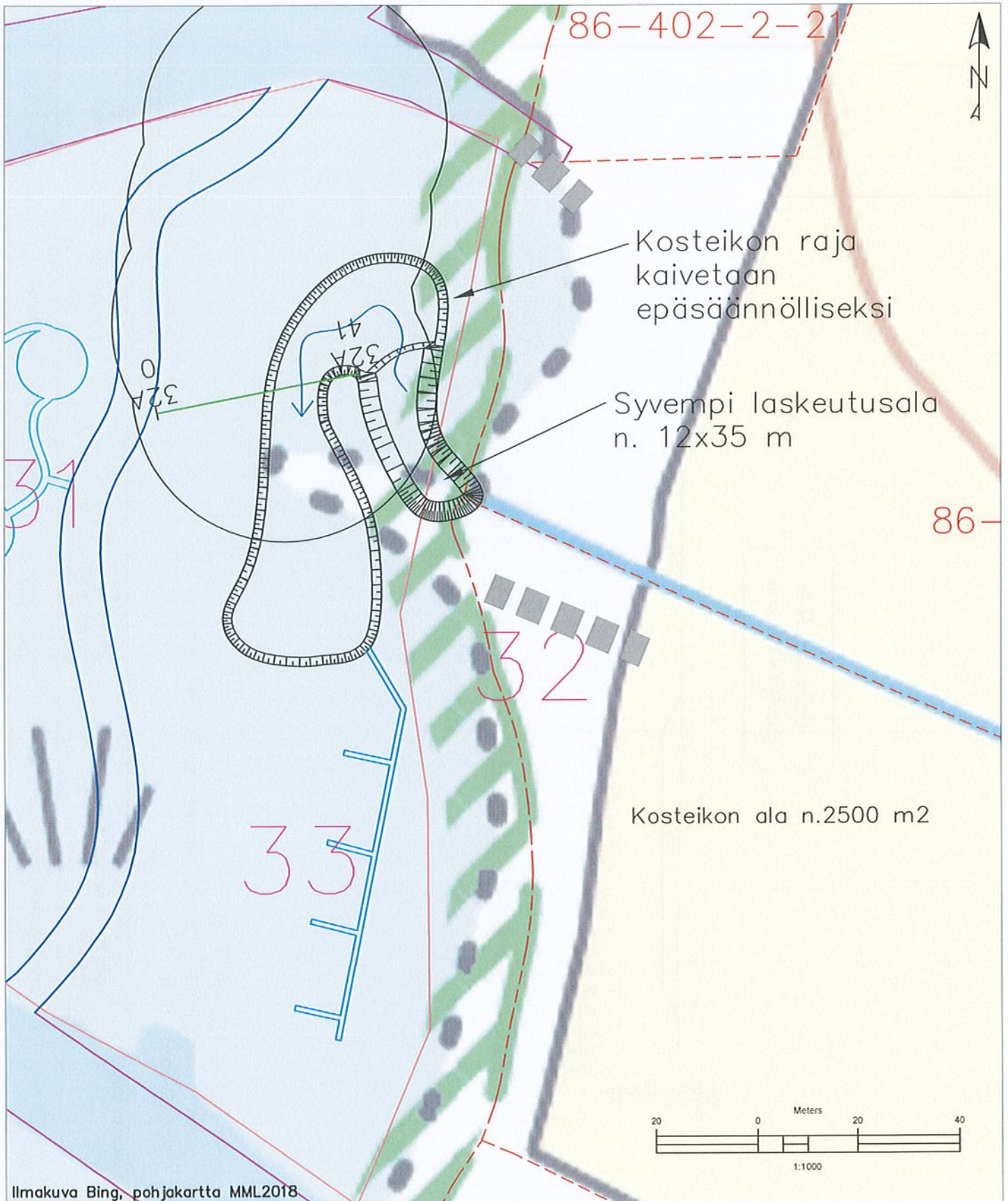
Pohjan leveys n. 4,0 m  
Luiskat 1:1



Ilmakuva Bing, pohjakartta MML2018

|   |  |  |                   |   |                                 |
|---|--|--|-------------------|---|---------------------------------|
| Työn nimi, kunta<br>Ansionjärven kunnostus<br>Hausjärvi |  | Suunnittelija<br>Ympäristötekniikan<br>insinööritoimisto Jami Aho /<br>DI Jami Aho |                   | Piirustuksen sisältö<br>Toimenpide 18<br>laskeutusallasja<br>hajotusojasto.<br>Leikkaus | Kork.jörj.<br>NN+m              |
| Vanajavesikeskus  |  | Tark.<br>Jami Aho  | Pvm.<br>5/30/2019 |   | Piirustuksen nro, Tnro<br>02-02 |

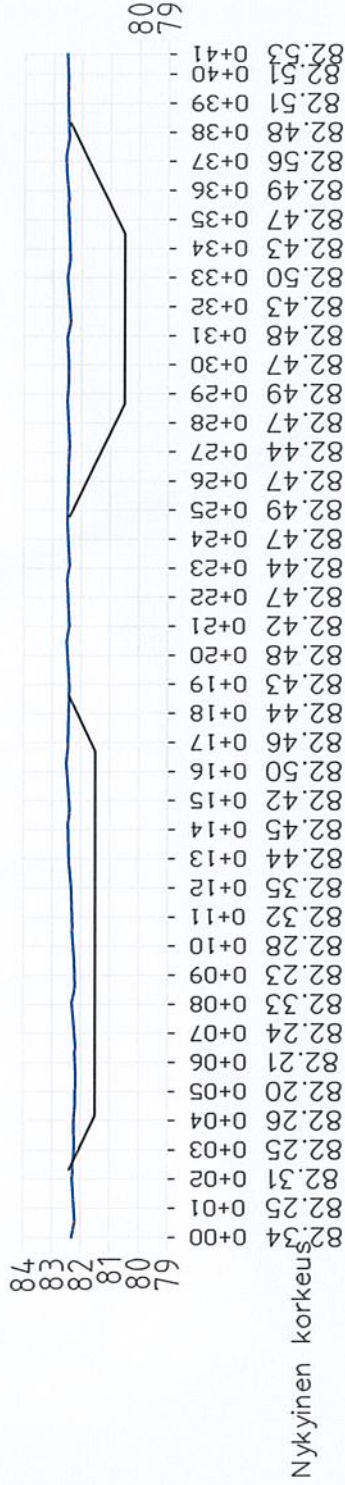




Ilmakuva Bing, pohjakartta MML2018

|   |  |  |   |
|---|--|--|---|
| Työn nimi, kunta<br>Ansionjärven kunnostus<br>Hausjärvi | Suunnittelija<br>Ympäristötekniikan<br>insinööritoimisto Jami Aho /<br>DI Jami Aho | Piirustuksen sisältö<br>Toimenpide 32,33<br>kosteikko ja<br>hajotusojasto.<br>Pohjapiirustus | Kork.järj.<br>NN+m<br><br>Piirustuksen nro, Tnro<br>02-03 |
| Vanajavesikeskus  | Tark.<br>Jami Aho  | Pvm.<br>5/30/2019  |   |

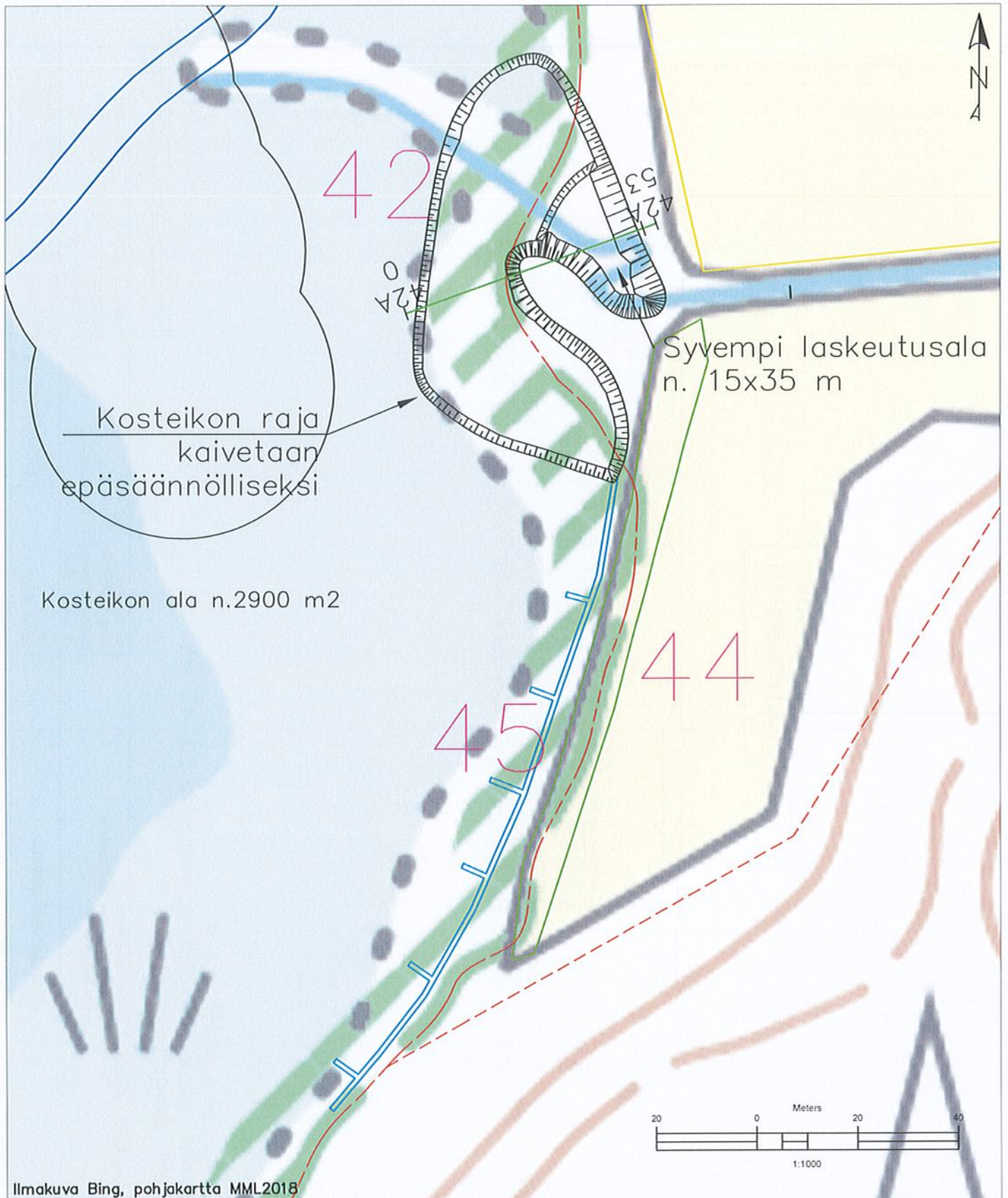
Leikkaus 32A  
Pysty/vaaka=1/1



Syvän osan pohja NN+80,5 m  
Matalan osan pohja NN+81,5 m, vaihtelua 20–40 cm  
Luiskat vaihtelevasti noin 1:2



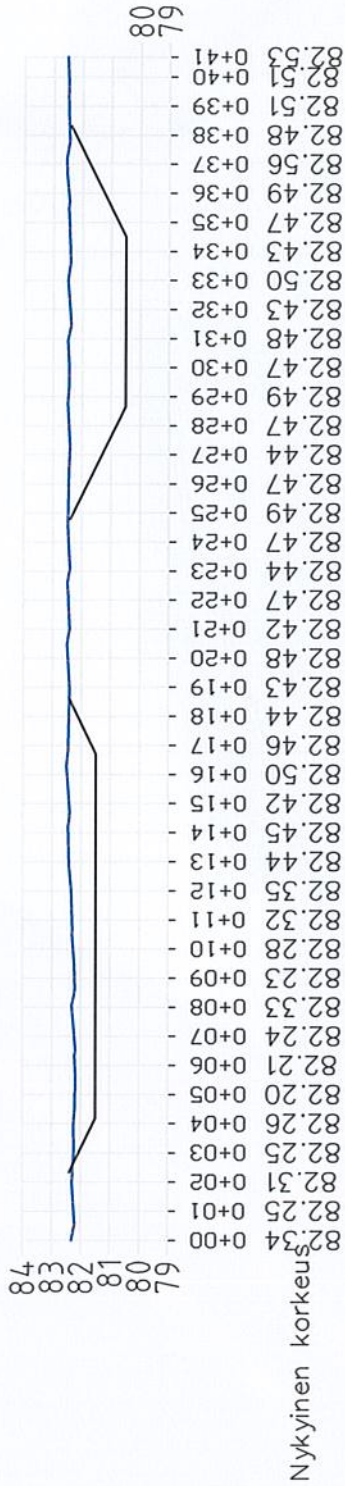
|                                    |   |  |  |                                 |
|------------------------------------|---|--|--|---------------------------------|
| Ilmakuva Bing, pohjakartta MML2018 | Työn nimi, kunta<br>Ansionjärven kunnostus<br>Hausjärvi | Suunnittelija<br>Ympäristötekniikan<br>insinööri Jami Aho /<br>DI Jami Aho | Piirustuksen sisältö<br>Toimenpide 32,33<br>kosteikko ja<br>hajotusajasto.<br>leikkaus | Kork.järj.<br>NN+m              |
|                                    | Vana javesikeskus                                       | Tark.<br>Jami Aho  | Pvm.<br>5/30/2019  | Piirustuksen nro, Tnro<br>02-04 |



Ilmakuva Bing, pohjakartta MML2018

|   |  |  |                                 |
|---|--|--|---------------------------------|
| Työn nimi, kunta<br>Ansionjärven kunnostus<br>Hausjärvi | Suunnittelija<br>Ympäristötekniikan<br>insinööritoimisto Jami Aho /<br>DI Jami Aho | Piirustuksen sisältö<br>Toimenpide 42,45<br>kosteikko ja<br>hajotusojasto.<br>Pohjapiirustus | Kork.järj.<br>NN+m              |
| Vanajavesikeskus  | Tark.<br>Jami Aho  | Pvm.<br>5/30/2019  | Piirustuksen nro, Tnro<br>02-05 |

Leikkaus 32A  
Pysty/vaaka=1/1



Syvän osan pohja NN+80,5 m  
Matalan osan pohja NN+81,5 m, vaihtelua 20–40 cm  
Luiskat vaihtelevasti noin 1:2



|   |  |  |  |   |  |
|---|--|--|--|---|--|
| Ilmakuva Bing, pohjakartta MML2018                      |  | Suunnittelija<br>Ympäristötekniikan<br>insinööri Jami Aho /<br>DI Jami Aho |  | Päivä<br>5/30/2019  |  |
| Työn nimi, kunta<br>Ansionjärven kunnostus<br>Hausjärvi |  | Sunnittelijan<br>ympäristötekniikan<br>insinööri Jami Aho                  |  | Pvm.<br>5/30/2019   |  |
| Vana javesikeskus                                       |  | Tark.<br>Jami Aho  |  | Pääruokkeen sisältö<br>Toimenpide 42,45<br>kosteikko ja<br>hajotusajasto.<br>Leikkaus |  |
|   |  | Kork. järj.<br>NN+m  |  | Pääruokkeen nro, Tnro<br>02-06  |  |

Hanke on saanut rahoitusta Euroopan unionin LIFE-ohjelmasta.

Aineiston sisältö heijastelee sen tekijöiden näkemyksiä, eikä Euroopan komissio tai EASME ole vastuussa aineiston sisältämien tietojen käytöstä.